


ПРОГРАММА ТУРА: ЧУДЕСНЫЕ МЕСТА АЛМАТИНСКОЙ ОБЛАСТИ


День 1. Алматы - Алтын Емель		
07.00	11.00	Отправление из Алматы в 07:00 час. Прибытие в национальный парк "Алтын Емель" около 11:00 час.
11.00	18.00	<p>Переезд к Поющему бархану.</p> <p>Расположены в Национальном парке «Алтын Эмель», в 260 км от Алматы. Поющий бархан это чудо природы, мелодия и песни которого разносятся по всей округе парка. Высота этой песчаной горы 150 м, а длинна около 3-х километров. Вообще по сути это всё не одна гора, а три объединённых вместе. «Песнями» бархана называют шум, издаваемый песком, который при сильном ветре и сухой погоде сходя вниз. Интересен тот факт ,что эта гора, состоящая из песка за многие тысячелетия не передвинулась и не рассыпалась.</p> <p>Поющие барханы отличное место для замечательных фото и видео кадров, где вы можете запечатлеть себя на фоне неповторимых чудес природы.</p>
		
18:00	21:00	Отправление в поселок Басщи. Размещение в отеле. Ужин, ночь в отеле.

День 2. Алтын Емель

07.00	08.30	Завтрак в 07:30 час.
08.30	19.00	<p>Выезд к горам Актау и Катутау.</p> <p>Горы Актау (Белые горы) являются изучаемым и известным палеонтологическим месторождением. В слоях древнейших озерных отложений найдены хорошо сохранившиеся останки древнейшей флоры и фауны, возраст которых оценивается более чем в 20 млн.лет. Среди находок встречаются останки гигантских животных, земноводных и рептилий. Горы Актау представляют чудеснейшие виды неповторимой природной архитектуры. В горах Катутау (Суровые горы) имеется несколько потухших вулканов, где сохранились наиболее оригинальные формы образований - застывшей лавы. Здесь также встречаются самые разные по цвету, форме и составу (желтые, красные, фиолетовые и т.п.)выступления, пород придающие волшебный вид пейзажу гор. Горы Катутау - наиболее безводные, крутые и мрачные, отличаются крутыми склонами и многочисленными ущельями. Здесь отмечается наибольшее количество диких животных Казахстана. Можно встретить горных козлов, архаров, зайцев, лисиц и многих других представителей фауны. В ущельях множество наскальных рисунков со сценами охоты и животных.</p>


		
19:00	21:00	Обед-пикник на природе у подножия гор Ак-Тау. После завершения прогулки возвращение в поселок Басци. Ужин и ночь в гостинице.

День 3.

07.00	08.30	Завтрак. Выезд. Маршрут Алтын Эмель – Чарын – Кольсай. Расстояние 320 км.
08.30	14.00	<p>Заезд на Чарынский Каньон. Осмотр достопримечательностей с обзорной площадки. Чарынский каньон это естественный природный комплекс, уникальный в своем роде не только в Казахстане, но и во всем мире. Он образовался в эпоху палеогена и напоминает Большой каньон Колорадо в Северной Америке, хотя и уступает ему в размерах. Высота отвесных склонов каньона достигает 150-300 м. Поражает чрезвычайная расчлененность рельефа: многочисленные балки и овраги образуют густую, беспорядочную сеть. Ветер и вода создали здесь красивейшую "Долину замков", где Вас все время окружают башни причудливой формы, сложенные из осадочных пород. Длина долины - более 2 км, ширина - 20-80 м. На протяжении миллионов лет природа создавала уникальную архитектуру, старательно и не спеша возводила величественные замки. Можно часами бродить мимо диковинных башен и столбов, поражаясь буйной фантазии природы.</p> 
15:00	17:00	Прибытие в Саты. Размещение/ужин Свободное время.

День 4. Кольсайские озёра.

08.00	09.00	Подъем, завтрак. Выезд на Кольсайские озёра.
-------	-------	--

09.30	17.00	<p>Кольсайские озера – это группа высокогорных озер располагающихся в Северном Тянь-Шане. Озера находятся недалеко от Кыргызской границы и в 330 километрах от г.Алматы. Все озера высокогорные и окружены хвойным лесом, картина просто потрясающая. Первое озеро или Верхний Кольсай находится на высоте примерно 2800-2900м, оно самое высокогорное. Следующее озеро или Мынжылгы находится ниже, где-то на уровне 2200-2300м, оно является наибольшим среди Кольсайских озер. Ну и последнее озеро расположенное наиболее низко находится на высоте 1800-1900м, является самым глубоководным, в некоторых местах глубина достигает 80м.</p> 
17:00	18:00	Возвращение в п. Саты. Ужин/Свободное время.

День 5. Оз. Каинды - Алматы		
08.00	09.00	Подъем, завтрак. Выезд на озеро Каинды.
10.00	12.00	<p>Озеро Каинды (по-казахски «березовое») затерялось в хвойном лесу, на высоте 2000 м над уровнем моря, посреди гор Кунгей-Алатау. Название озеру, вероятно, дала искусственная березовая роща, раскинутая рядом с озером. Озеро Каинды длиной около 400 м и глубиной почти 30 м образовалось в результате природной стихии: вода затопила ущелье, образовав естественные природные ворота в самой середине озера. Хвойные деревья оказались затопленными не полностью, их высушенные вершины гордо возвышаются над водой, как мачты затонувшей эскадры.</p> <p>С их вершин открываются изумительные виды на ущелья Каинды, Саты, долину реки Чилик. Как ни странно, но это неповторимое по своей красоте озеро практически неизвестно. Возможно причиной тому внимание туристов к озерам Кольсай, находящимся неподалеку. Тем не менее, с каждым годом озеро Каинды приобретает все большую популярность.</p>

		
13:00	14:00	Возвращение в п. Саты, обед. Выезд в город

В стоимость включено: транспортное обслуживание, проживание в гостинице в НПП «Алтын Эмель», проживание в гостевых домах п. Саты-Кольсайские озёра, экологические сборы, услуги гида-экскурсовода, питание по программе.

Транспортное обслуживание осуществляется на комфортабельных автомобилях:

До 4х человек – комфортабельные автомобили класса Седан с кондиционером.

5-6 человек – комфортабельные автомобили повышенной проходимости с кондиционером.

Группы от 15 до 17 человек – микроавтобусы Mercedes Sprinter с кондиционером.

Стоимость в зависимости от количества участников в группе:

При группе 4 чел – 125 000 тенге за человека (380 \$ per person)

При группе 6 чел – 107 000 тенге за человека (330 \$ per person)

При группе от 15 до 17 человек – 87 000 тенге за человека (270 \$ per person)

Стоимость может меняться при изменении количества участников тура.

Стоимость на иное количество участников тура рассчитывается индивидуально.